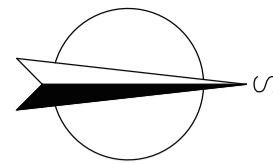
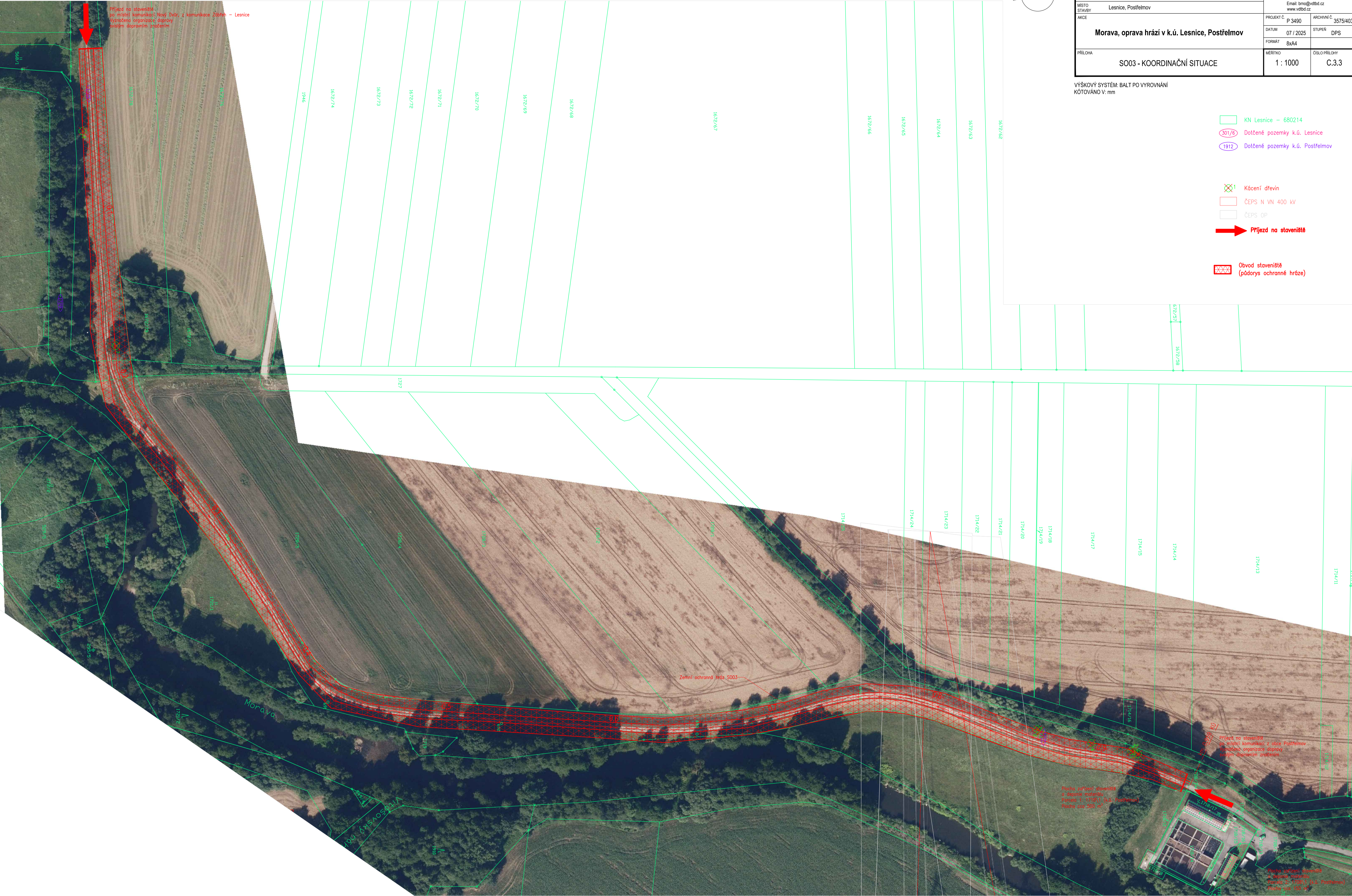



SO03 – KOORDINAČNÍ SITUACE
(katastrální situační výkres) 1:1000



VYPRACOVAL Š. JURIK		VEDOUCI ÚKOLU ING. J. PETR	KONTROLA ING. J. PETR	VEDOUCI ÚTVARU ING. J. HODÁK, Ph.D.	<div> VODNÍ DÍLA - TBD</div> <div>Pracoviště Brno: Studená 2, 638 00 Brno Tel.: + 420 721 222 313 Email: brno@vdbd.cz www.vdbd.cz</div>
STAVEBNÍK Povodí Moravy, s.p.					
MÍSTO STAVBY Lesnice, Postřelmov					
AKCE Morava, oprava hrází v k.ú. Lesnice, Postřelmov					
PROJEKT Č. P 3490					
DATUM 07 / 2025					ARCHIVNÍ Č. 3575/403
FORMAT 8x4A					STUPEŇ DPS
PRÍLOHA SO03 - KOORDINAČNÍ SITUACE					MÉRITKO 1 : 1000
					ČÍSLO PRÍLOHY C.3.3

VÝŠKOVÝ SYSTÉM: BALT PO VYROVNÁNÍ
KÓTOVÁNO V: mm

- KN Lesnice – 680214
- Dotčené pozemky k.ú. Lesnice
- Dotčené pozemky k.ú. Postřelmov

- Kácení dřevin
- ČEPS N VN 400 kV
- ČEPS OP

Příjezd na staveniště

Obvod staveniště
(pádorys ochranné hráze)